

*Argomenti: Stradiva - classamento Stradiva - classamento di allineamento*

**CONTOZZIO DI BONIFICA 6 - ENNA**

**PROGRAMMA SVILUPPO RURALE 2007 - 2013**  
**MISURA 125 - "AZIONE B"**

**PROGETTO PER IL MIGLIORAMENTO DELLA DISTRIBUZIONE IRRIGUOLA DELLA RETTE DIPENDENTE DALL'INVASO ROZZALLO E LA REALIZZAZIONE DEL SISTEMA DI TELECONTROLLO IRRIGUOLA DIPENDENTE DALL'INVASO OLTIVO - CUP: C19B1100010008 -**

**PROFILI**

**Fig. P.23**

**Scala**

**Dati: Maggio 2011**

**C.S.P.**  
 (Dir. Ing. Alessandro Scudò)      **PROGETTISTI**  
 (Dir. Ing. Gabriele Marano)      (Dir. Ing. Giuseppe Barattolo)

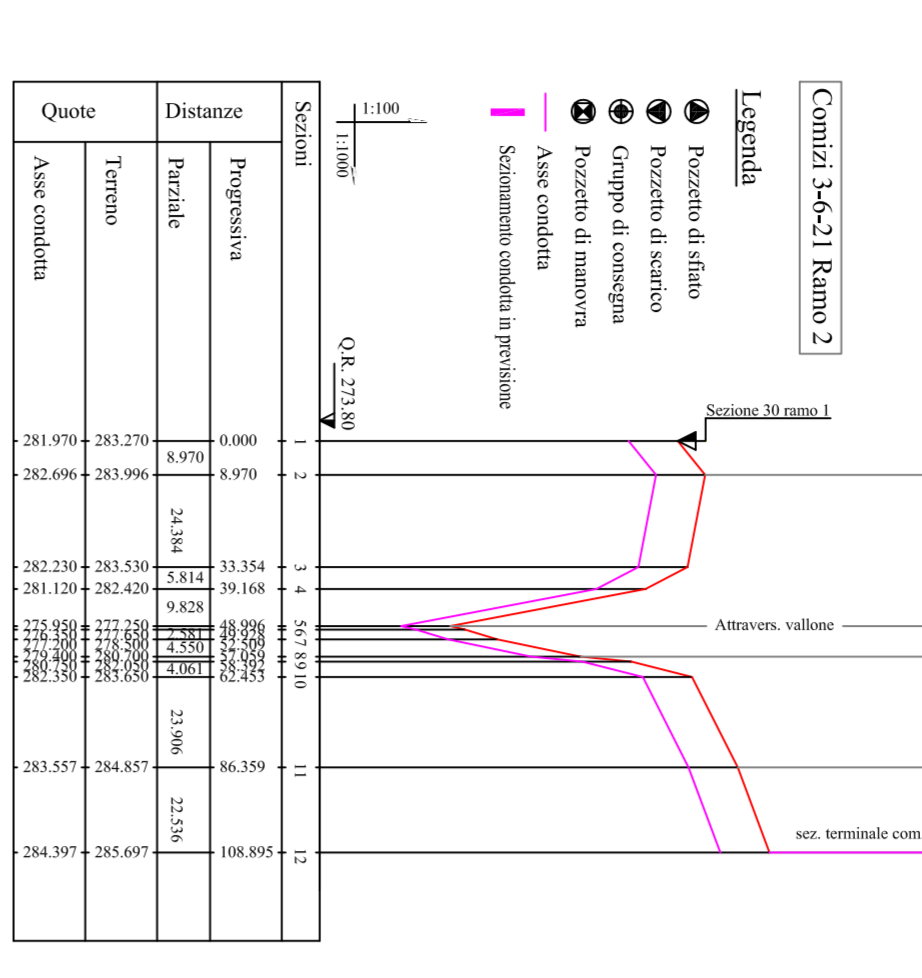
**CONSULENZA PROGETTAZIONE**  
 (Dir. Ing. Massimo Scudò)      **CONSULENZA PROGETTAZIONE**  
 (Dir. Ing. Massimo Scudò)

**COORDINATORE PROGETTAZIONE**  
 (Dir. Ing. Massimo Scudò)      **COORDINATORE PROGETTAZIONE**  
 (Dir. Ing. Massimo Scudò)

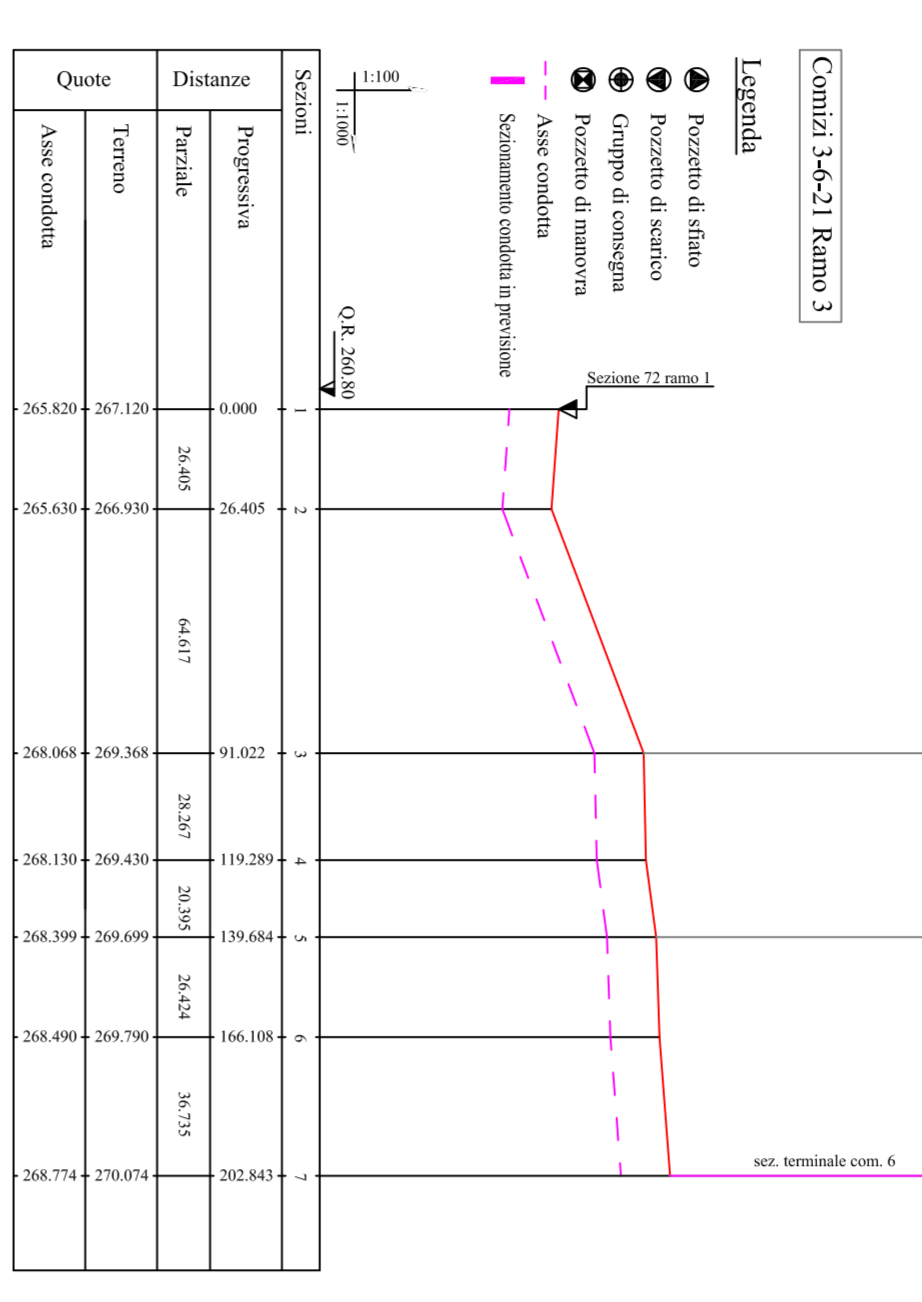
**REDAZIONE**  
 (Dir. Ing. Massimo Scudò)      **REDAZIONE**  
 (Dir. Ing. Massimo Scudò)

**IL DIRETTORE P.**      **IL VICE COMMISSARIO STRAORDINARIO**  
 (Dir. Ing. Massimo Scudò)      (Dir. Ing. Massimo Scudò)

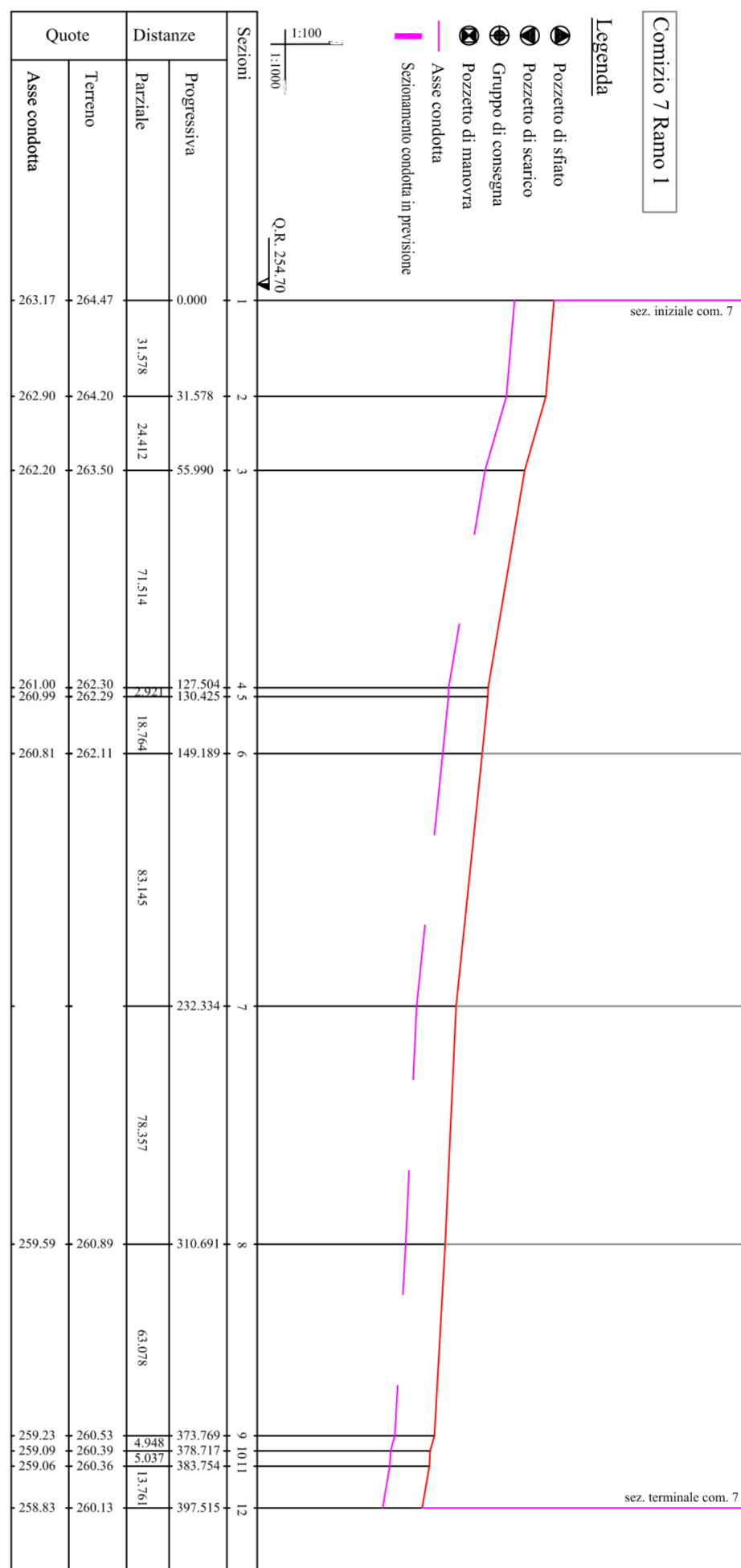
Tratto idrografico (chilometri) 1/1	Tratto ordinario con corso 2 - allineamento in progetto	Indicazioni Grafiche	Tratto ordinario con corso 2 - allineamento in progetto
	profilo ordinario di allineamento		profilo ordinario di allineamento
	Tratto n° 1 (P. 100/100-221/P.N.1) - 20/24 m.		Tratto n° 1 (P. 100/100-221/P.N.1) - 20/24 m.
	Tratto n° 2 (P. 100/100-221/P.N.2) - 20/24 m.		Tratto n° 2 (P. 100/100-221/P.N.2) - 20/24 m.



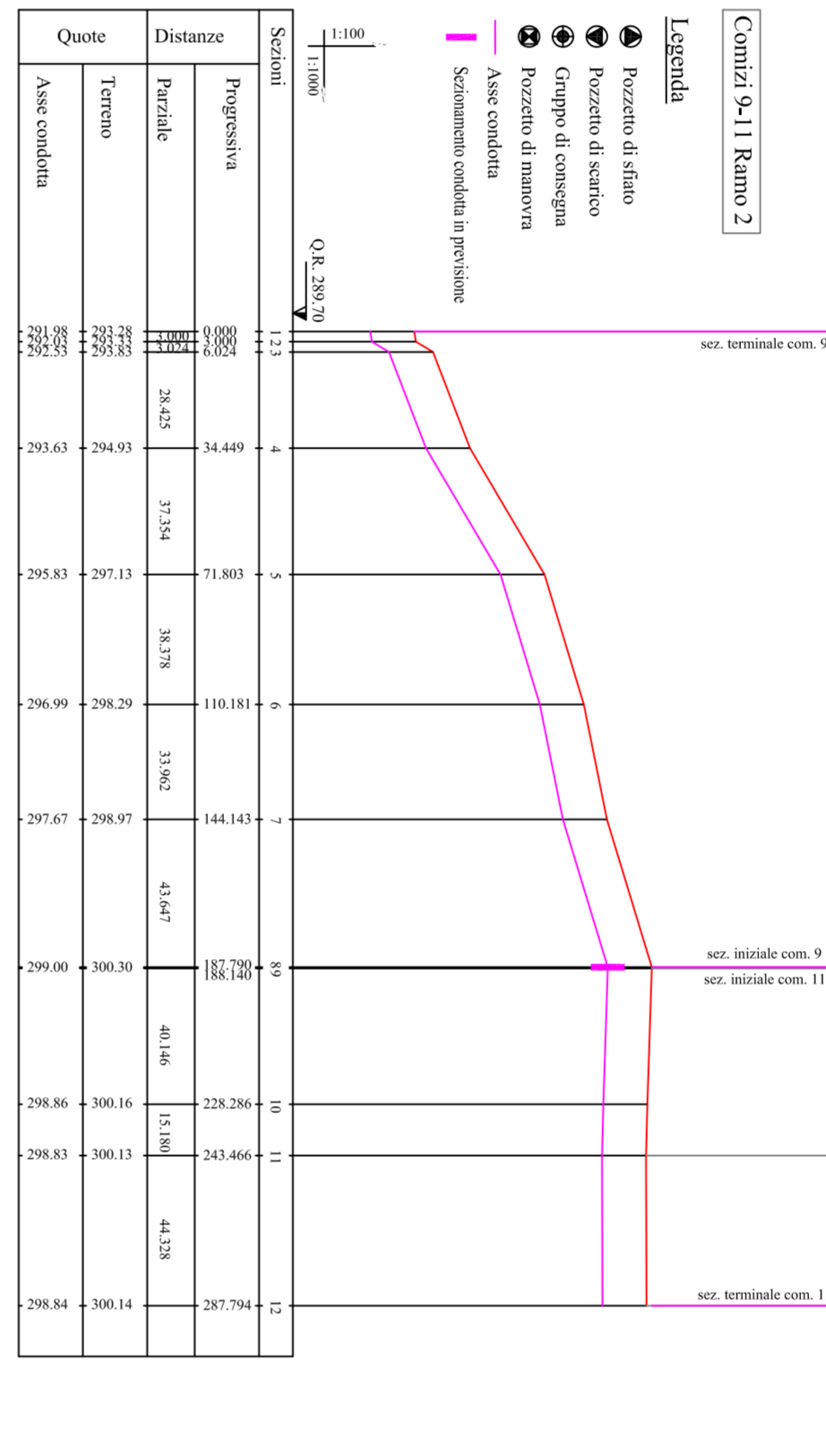
Tratto idrografico (chilometri) 1/1	Tratto ordinario con corso 2 - allineamento in progetto	Indicazioni Grafiche	Tratto ordinario con corso 2 - allineamento in progetto
	profilo ordinario di allineamento		profilo ordinario di allineamento
	Tratto n° 1 (P. 100/100-221/P.N.1) - 20/24 m.		Tratto n° 1 (P. 100/100-221/P.N.1) - 20/24 m.
	Tratto n° 2 (P. 100/100-221/P.N.2) - 20/24 m.		Tratto n° 2 (P. 100/100-221/P.N.2) - 20/24 m.



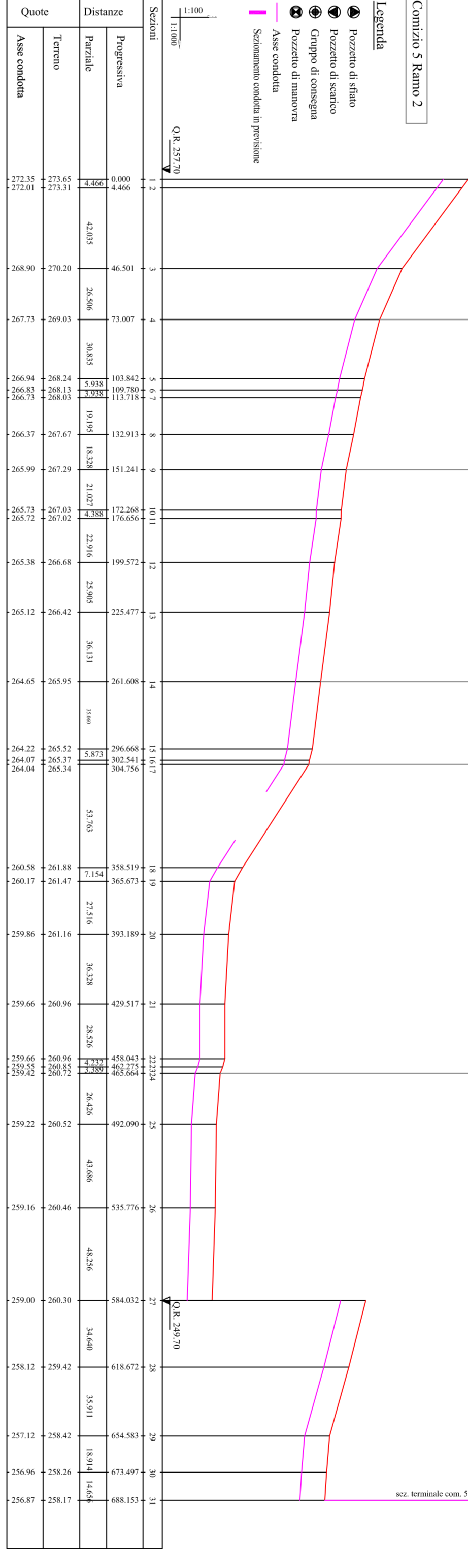
Tratto idrografico (chilometri) 1/1	Tratto ordinario con corso 7 - allineamento in progetto	Indicazioni Grafiche	Tratto ordinario con corso 7 - allineamento in progetto
	profilo ordinario di allineamento		profilo ordinario di allineamento
	Tratto n° 1 (P. 100/100-221/P.N.1) - 20/24 m.		Tratto n° 1 (P. 100/100-221/P.N.1) - 20/24 m.
	Tratto n° 2 (P. 100/100-221/P.N.2) - 20/24 m.		Tratto n° 2 (P. 100/100-221/P.N.2) - 20/24 m.



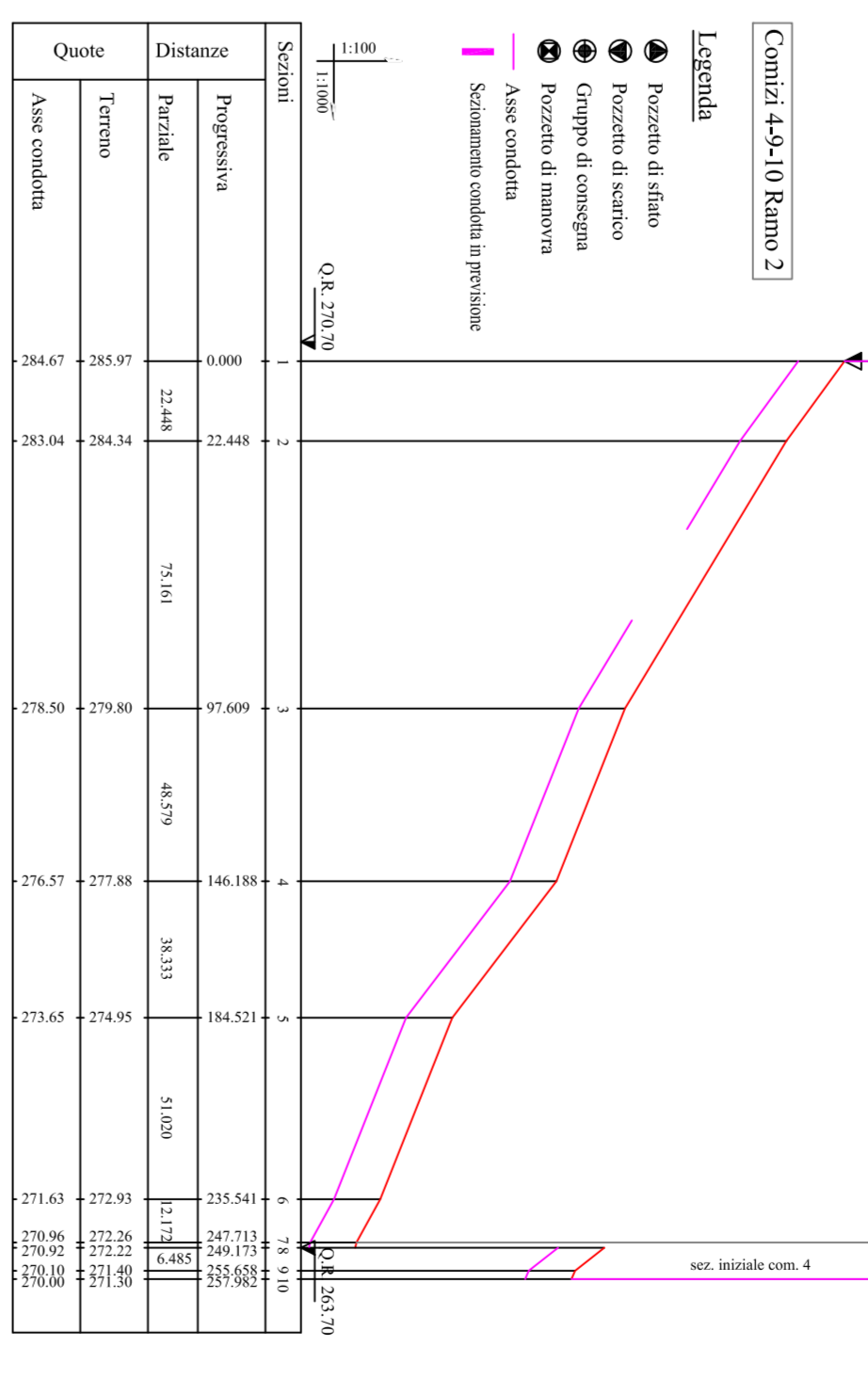
Tratto idrografico (chilometri) 1/1	Tratto ordinario con corso 7 - allineamento in progetto	Indicazioni Grafiche	Tratto ordinario con corso 7 - allineamento in progetto
	profilo ordinario di allineamento		profilo ordinario di allineamento
	Tratto n° 1 (P. 100/100-221/P.N.1) - 20/24 m.		Tratto n° 1 (P. 100/100-221/P.N.1) - 20/24 m.
	Tratto n° 2 (P. 100/100-221/P.N.2) - 20/24 m.		Tratto n° 2 (P. 100/100-221/P.N.2) - 20/24 m.




Tratto idrografico (chilometri) 1/1	Tratto ordinario con corso 5 - allineamento in progetto	Indicazioni Grafiche	Tratto ordinario con corso 5 - allineamento in progetto
	profilo ordinario di allineamento		profilo ordinario di allineamento
	Tratto n° 1 (P. 100/100-221/P.N.1) - 20/24 m.		Tratto n° 1 (P. 100/100-221/P.N.1) - 20/24 m.
	Tratto n° 2 (P. 100/100-221/P.N.2) - 20/24 m.		Tratto n° 2 (P. 100/100-221/P.N.2) - 20/24 m.



Tratto idrografico (chilometri) 1/1	Tratto ordinario con corso 4 - allineamento in progetto	Indicazioni Grafiche	Tratto ordinario con corso 4 - allineamento in progetto
	profilo ordinario di allineamento		profilo ordinario di allineamento
	Tratto n° 1 (P. 100/100-221/P.N.1) - 20/24 m.		Tratto n° 1 (P. 100/100-221/P.N.1) - 20/24 m.
	Tratto n° 2 (P. 100/100-221/P.N.2) - 20/24 m.		Tratto n° 2 (P. 100/100-221/P.N.2) - 20/24 m.



Tratto idrografico (chilometri) 1/1	Tratto ordinario con corso 7 - allineamento in progetto	Indicazioni Grafiche	Tratto ordinario con corso 7 - allineamento in progetto
	profilo ordinario di allineamento		profilo ordinario di allineamento
	Tratto n° 1 (P. 100/100-221/P.N.1) - 20/24 m.		Tratto n° 1 (P. 100/100-221/P.N.1) - 20/24 m.
	Tratto n° 2 (P. 100/100-221/P.N.2) - 20/24 m.		Tratto n° 2 (P. 100/100-221/P.N.2) - 20/24 m.



Tratto idrografico (chilometri) 1/1	Tratto ordinario con corso 3 - allineamento in progetto	Indicazioni Grafiche	Tratto ordinario con corso 3 - allineamento in progetto
	profilo ordinario di allineamento		profilo ordinario di allineamento
	Tratto n° 1 (P. 100/100-221/P.N.1) - 20/24 m.		Tratto n° 1 (P. 100/100-221/P.N.1) - 20/24 m.
	Tratto n° 2 (P. 100/100-221/P.N.2) - 20/24 m.		Tratto n° 2 (P. 100/100-221/P.N.2) - 20/24 m.

